

# Bergwanderung Isenthal - Bauen

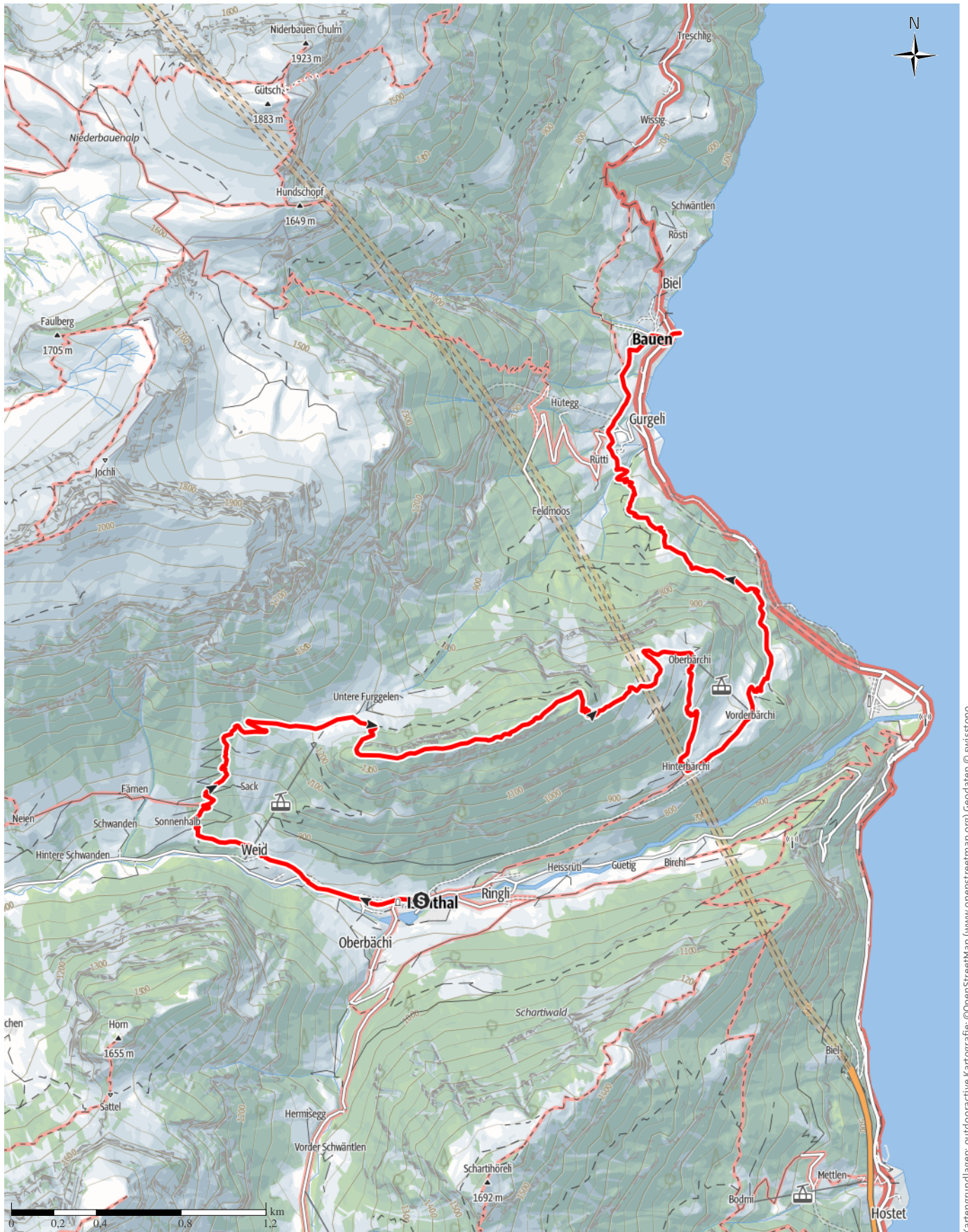
↔ 9,6 km

🕒 3:50 h

⬆️ 646 m

⬆️ 977 m

Schwierigkeit mittel



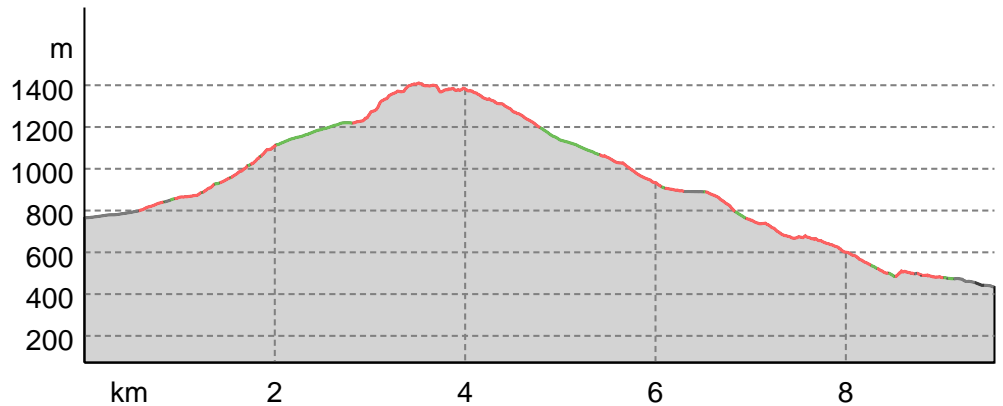
Kartengrundlagen: outdooractive Kartografie; ©OpenStreetMap (www.openstreetmap.org) Geodaten © swisstopo

# Bergwanderung Isenthal - Bauen

## Wegart

Asphalt	1,2 km
Weg	2 km
Pfad	6,3 km
Straße	0,1 km

## Höhenprofil



## Tourdaten

### Regionaler Wanderweg

Strecke ↔ 9,6 km

Dauer ⌚ 3:50 h

Aufstieg ▲ 646 m

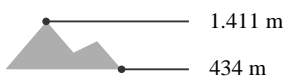
Abstieg ▼ 977 m

Schwierigkeit mittel

Kondition ●●●●●●

Technik ●●●●●●

Höhenlage



## Beste Jahreszeit

JAN | FEB | MÄR  
 APR | MAI | JUN  
 JUL | AUG | SEP  
 OKT | NOV | DEZ

## Bewertungen

### Autoren

Erlebnis ●●●●●●

Landschaft ●●●●●●

## Weitere Tourdaten



Stefan Gwerder

Aktualisierung: 07.04.2022



Quelle

Schwyzer Wanderwege

Postfach 445

6440 Brunnen

info@schwyzer-wanderwege.ch

http://www.schwyzer-

wanderwege.ch

## Bergwanderung von Isenthal bis nach Bauen

Mit dem Bus fahren wir nach Isenthal: Wunderschöne, gemütliche Wanderung von Isenthal auf dem Urner Mundartweg über die Alp Furggelen und die Scheidegg

mit fantastischem Bergpanorama der Urner Alpen via Unterbärchi hinunter nach Bauen. Per Schiff oder Bus erreichen wir Brunnen. Angaben zu Treffpunkt und Zeit folgen später. Wanderung von Isenthal über die Alp Furggelen und die Scheidegg nach Bärchi und nachher hinunter nach Bauen. Wir wandern im ersten Teil auf dem "Urner Mundartweg" und nach Unterbärchi verlassen wir diesen Weg und setzen die Wanderung fort hinunter nach Bauen.

### Sicherheitshinweise

Trittsicherheit und Ausdauer sind Voraussetzungen für diese Wanderung.

### Ausrüstung

Normale Wanderausrüstung mit guten Wanderschuhen etc.

## Wegbeschreibung

### Start der Tour

Isenthal, Bushaltestelle Post

## Bergwanderung Isenthal - Bauen

### Koordinaten:

DD: 46.910723, 8.564265

GMS: 46°54'38.6"N 8°33'51.4"E

UTM: 32T 466817 5195335

w3w: ///hügel.n.erlebnis.sattlerin

### Ende der Tour

Bauen, Schiffstation

### Wegbeschreibung

Zuerst wandern wir dem kleinen Fluss entlang bis Weid; nachher steigt der Weg zuerst gemächlich, ideal zum Einlaufen, nachher geht es in Spitzkehren hinauf auf die Alp Furggelen. Nun folgen wir dem Weg über die Scheidegg; dies ist ein breiter Grat hoch über Isenthal mit toller Aussicht auf die Urner Bergwelt.

Anschliessend steigen wir hinunter nach Unterbächi, wo wir einen verdienten Mittagshalt einschalten. Der Abstieg nach Unterbächi ist sehr moderat. Dann geht es hinunter nach Bauen über Stock und Stein, aber auf einem schönen Weg.

### Anreise



Diese Tour ist gut mit Bahn und Bus erreichbar.

### Öffentliche Verkehrsmittel

Anfahrt mit Bus nach Isenthal, Rückfahrt von Bauen mit Bus oder Schiff

### Schutzgebiete

BLN Vierwaldstättersee mit Kernwald, Bürgenstock, Rigi

### In diesen Schutzgebieten gelten folgende Regeln:

Bitte berücksichtigt die lokalen Hinweise zum Schutz der Natur.